



Mittweida
Hochschulstadt in Mittelsachsen


NACHHALTIGE INTEGRIERTE STADTENTWICKLUNG EFRE 2021 - 2027


GEBIETSBEZOGENES INTEGRIERTES
HANDLUNGSKONZEPT


PROGRAMMGEBIET
„ZWISCHEN KIRCHBERG UND
LAUENHAINER STRASSE“


PLAN
02

ÜBERSICHTSPLAN FÖRDERGEBIETE

 Nachhaltige integrierte Stadtentwicklung
EFRE 2021 - 2027
„Zwischen Kirchberg und Lauenhainer Straße“

 Nachhaltige soziale Stadtentwicklung
ESF 2014 - 2020 / ESF Plus 2021 - 2027
„Neubau bis Spinnerei“

 Wachstum und nachhaltige Erneuerung
„Innere Bahnhofstraße und Schwanenteich“

 Lebendige Zentren
„Altstadt bis Technikumplatz“



Planverfasser: WGS mbH
Bearbeitungsstand: März 2023
Plangrundlage: ALKIS 2022 / Webatlas 2021

Maßstab: 1: 10.000

